



**G I U N T A P R O V I N C I A L E**

Delibera adottata nella seduta del 10/03/2008 iniziata alle ore 15,00

**COMPOSIZIONE DELLA GIUNTA DALLE ore 15,30**

**Presiede il Presidente Leonardo Muraro**

**SONO PRESENTI GLI ASSESSORI:**

Barbara Trentin	Carla Puppinato
Denis Farnea	Franco Conte
Marzio Favero	Michele Noal
Mirco Lorenzon	Noemi Zanette
Paolo Speranzon	Ubaldo Fanton

**SONO ASSENTI GLI ASSESSORI:**

Floriano Zambon	Marco Prosdocimo
-----------------	------------------

**Partecipa il Segretario: Luigi De Martin**

**N. Reg. Del.** 59


**N. Protocollo** 29736 /2008

**OGGETTO:** P.T.T. - Approvazione definitiva del tracciato dell' itinerario n. 1 "I luoghi della Grande Guerra" a seguito del recepimento delle osservazioni.

Richiamata la deliberazione di Giunta Provinciale n. 317/51692/2004 del 29 giugno 2006 con la quale veniva adottato, ai fini della presentazione al territorio, il tracciato dell'itinerario n. 1 denominato "I luoghi della Grande Guerra" articolato in un 1° percorso immediatamente proponibile come tale al territorio, in quanto risultavano abbondantemente soddisfatti gli indicatori/parametri turistici e urbanistici indicati nella deliberazione medesima, e in un 2° percorso realizzabile subordinatamente alla predisposizione di specifici progetti tesi a ricreare i collegamenti e le ambientazioni più congeniali a rappresentare i luoghi di battaglia del Corso del Piave;

Preso atto che il fascicolo, contenente la succitata deliberazione, è stato consegnato ai Comuni nonché ai soggetti interessati che hanno partecipato all'incontro del 2 luglio 2004 presso il Palazzo della Provincia ed è stato inviato ai Comuni e agli enti/associazioni assenti a tale incontro con nota n. 52566 del 5.07.2004 richiedendo agli stessi che producessero eventuali osservazioni entro il giorno 20 luglio 2004;


Accertato, inoltre, che con i Comuni interessati si sono svolti dei tavoli di concertazione al fine di definire le fasi operative attinenti l'attuazione del percorso (tabellazione del tracciato, uniformazione di quella esistente, valorizzazione e tutela del territorio e superamento delle eventuali criticità individuate nello stesso), tenutisi rispettivamente presso il Comune di Nervesa il 25 agosto, l'aula magna della scuola enologica di Conegliano il 26 agosto e il Comune di Oderzo l'8 settembre del 2004;




Viste le osservazioni presentate, in atti, da parte di n. 21 soggetti;

Considerato che le osservazioni pervenute sono:

- > quanto a n. 18 richieste di modifica/integrazione di vario genere della banca dati e della documentazione proposta e precisamente:
  - Comune di Cornuda: individuazione dell'Osservatorio "Marocco" posto sul monte Sulder e inserimento di una vasta linea di trincee poste sul crinale del monte Fagarè e del monte Sulder;
  - Comune di Follina: correzione al n. 300 del sito "Farrò - Lapide ai Caduti" erroneamente inserita nel Comune di Cison di Valmarino;
  - Comune di Giavera: valorizzazione al meglio dei seguenti siti: "Saccello", "Valle dei Morti", "Cimitero Britannico", "Cippo ai Lancieri di Firenze", "Cippo al Capitano Porcu", "Casa Bianca";
  - Comune di Maser: correzione n. 72 "Ca' Nani" in località Maser e non località Coste e n. 75 "Villa Sernagiotto" in località Coste e non Maser; inserimento di Villa Barbaro che fu sede del Comando Generale e gli osservatori, i ricoveri e le trincee localizzati sui monti Sulder e Collato;
  - Comune di Moriago della Battaglia: correzione al n. 143 e 147 sostituendo il nome del Comune con Sernaglia della Battaglia, al n. 148 togliere il riferimento alla località Fontigo; inserimento della torre "Da Camino" e maggiore valorizzazione dell'Isola dei Morti mediante informazioni più particolareggiate;
  - Comune di Nervesa della Battaglia: correzioni secondo le seguenti indicazioni:
    - note all'oggetto:
      - \* n. 158 "Bunkers SS.Pontebbana",
      - \* n. 163 "Lapide della 179^ Batteria",
      - \* n. 169 "Monumento ai Caduti/Oratorio di San Mauro",
      - \* n. 512 "Grotta del Bunker o dell'Alpin";
    - note alla località:
      - al n. 154 aggiungere località Santa Croce,
      - al n. 163 indicare la località da Bavaria a Sovilla,
      - al n. 167 aggiungere località Santa Croce;
    - note alla tipologia - propone di assegnare:
      - \* n. 153 P1,
      - \* n. 154 S2,
      - \* n. 158 C2 o C3,
      - \* n. 160 L2,
      - \* n. 162 - da rivedere in C2
      - \* n. 161 L2,
      - \* n. 167 M3,
      - \* n. 169 S2,
      - \* n. 512 - da rivedere in C2;
    - integrazioni:
      - \* Asilo Monumento ai Caduti S2
      - \* Cippo M.O.V.M. Tenente Guido Alessi L2,
      - \* Barca da Ponte Austro Ungarica - Santa Croce C2,
      - \* Monumento a E.A. Mario - Santa Croce L1
      - \* Rotonda - Bidasio P2,
      - \* Villa Panigai - Municipio P2,
      - \* Lapide bollettini di guerra - opere di presa L1,
      - \* Chiesa di Santa Croce S2,
      - \* Villa Berti P2,



- \* Chiesetta Madonna del Rosario di Bidasio P1;  
attrattori da aggiungere:
  - \* Villa Eros,
  - \* Grotta di San Girolamo a Bavaria;
  - \* Area naturalistica Valle delle Tre Fonti
- attrattori da eliminare
  - \* Cimitero;
- attrattori da rivedere:
  - \* Chiesa Parrocchiale San Giovanni Battista di Nervesa,
  - \* Chiesa di San Nicolò a Nervesa,
  - \* Oratorio di Sant'Antonio Abate di Sovilla
  - \* Chiesa Parrocchiale di Bavaria,
  - \* Chiesetta di Sant'Andrea,
  - \* Chiesa di San Valentino di Bavaria,
  - \* Villa Sfoglio-Antolini- Vagliano di Bavaria;
- Comune di Pederobba: al n. 183 cambiare la tipologia da S3 a S1;  
Saggiunta della Chiesa di San Sebastiano con tipologia S2, un tratto di trincea "primo percorso" ad Onigo ed inserimento, nella relazione allegata al fascicolo - paragrafo 5.3 "I Riti", di una commemorazione legata al 4 novembre;
- Comune di Pieve di Soligo: (non incluso nell'itinerario) valorizzazione della storia del "vissuto umano", e non solo dei segni presenti nel territorio, e dell'artista Giovanni Possamai figura emblematica della "liturgia del cordoglio";
- Comune di Refrontolo: inserimento del Monumento ai caduti, dell'Antica Osteria al Forno e del complesso di Villa Spada (villa, centro di cultura religiosa e tempietto). Segnala inoltre tre elementi attrattori: Molinetto della Croda, miniere di lignite, grotte carsiche;
- Comune di Revine Lago: inserimento dei seguenti Luoghi della Memoria: Monumento ai Caduti a Lago, Lapidi ai Caduti, Monumento ai Caduti a Revine nonché di un tratto della SP n. 635;
- Comune di San Pietro di Feletto: correzione al sito 213 - Lapide agli aviatori caduti - indicando Rua di Feletto;
- Comune di Santa Lucia di Piave: propone di creare un museo della Grande Guerra presso l'ex Scuola Bombardieri del Re in località Mandre nonché modifiche alla viabilità, e inserimento dei seguenti luoghi della memoria: Casa di soggiorno "Divina Provvidenza" ex ospedale austro-ungarico con un piccolo monumento, opere del militare del genio Beato Claudio situate nella Chiesa monumentale e nell'attigua gipsoteca;
- Comune di Segusino: (non incluso nel tracciato): identificazione nel proprio territorio di un itinerario che connoti la storia del paese attraverso un "Percorso del dolore";
- Comune di Sernaglia della Battaglia: inserimento dei siti n. 143 e n. 147 nel proprio territorio; al n. 148 togliere il riferimento alla località Fontigo; inserimento del monumento ai caduti eretto a Fontigo, il Centro di educazione ambientale "Media Piave" a Fontigo; valorizzazione del nuovo percorso di collegamento tra le Fontane Bianche e l'Isola dei Morti;
- Comune di Silea: inserimento del monumento ai caduti che in una lapide riporta i nominativi dei caduti della Grande Guerra nonché dell'ex cimitero militare situato dietro la chiesa parrocchiale di Silea; segnala inoltre alcune citazioni dal volume "I cavalleggeri di Treviso (28°) 1909/1991 in cui vengono narrate azioni militari nel territorio comunale; chiede, infine l'inserimento del Comune di Silea nell'itinerario;



- Comune di Tarzo: inserimento del Monumento ai Caduti di Tarzo e dei laghi di Revine e Tarzo e la valorizzazione dei laghi in quanto nel fondale si trova una locomotiva e parte dei binari di una ferrovia a scartamento ridotto che percorreva tutta la vallata dalla località Longhere nonché di 8 elementi relativi a manufatti preesistenti la Grande Guerra;
- Comune di Vittorio Veneto: modifica ai siti n. 259, n. 260, n. 264 e n. 293; inserimento di 2 siti "Tomba di Camillo de Carlo", località Serravalle, e "Casa Fiorentini - Piazza Giovanni Paolo I";
- ANAC (Associazione Nazionale Arma di Cavalleria) - Sezione di Treviso: proposta di introdurre nel tracciato il Monumento ai Gloriosi Caduti dell'Arma di Cavalleria situato presso la Porta Fra' Giocondo a Treviso, eretto a ricordo della Fausta e Gloriosa Carica di "Pozzuolo del Friuli" (UD) il 30 ottobre 1917;


> quanto a n. 2 richieste di modifica del tracciato:

- Comune di Borso del Grappa: ristrutturazione e ammodernamento del tracciato esistente con prolungamento dell'itinerario che consenta di entrare nella galleria Vittorio Emanuele III per intrattenere il visitatore in questo "segno della memoria" che è stato teatro di uno degli eventi cruciali della Grande Guerra;
- Comune di Giavera: modifica del percorso in quanto l'ambiente è pregevole dal punto di vista paesaggistico e ambientale, interseca una parte rilevante dell'offerta eno-gastronomica montelliana e attraversa alcuni luoghi della Grande Guerra;

Considerato che le osservazioni implicanti l'inserimento di nuovi elementi e/o modifiche al tracciato sono tutte state sottoposte agli specialisti esterni già incaricati per la redazione delle analisi e che gli stessi hanno ritenuto:

> ACCOGLIBILI in quanto coerenti con gli indicatori storico/scientifici utilizzati nella redazione del documento quelle presentate dai seguenti soggetti:

- Comune di Cornuda: per quanto concerne l'Osservatorio "Marocco" in quanto l'elemento segnalato è da inserirsi correttamente nel Comune di Cornuda e non in quello di Maser; per quanto concerne le trincee le stesse troveranno adeguata visibilità nelle attività di promozione e marketing;
- Comune di Follina: in quanto l'elemento segnalato al n. 300 è da inserirsi correttamente nel Comune di Follina;
- Comune di Giavera: con modifica del percorso. Per quanto attiene la valorizzazione del Sacello, dell'attigua Valle dei Morti, del Cimitero Britannico, del Cippo ai Lancieri di Firenze, del Cippo al Cap. Porcù si provvederà mediante azioni di promozione e marketing. Per quanto attiene la "Casa Bianca" in considerazione di detrattori presenti si ritiene di non procedere in merito;
- Comune di Maser: in quanto ai siti n. 72, n. 73 e n. 75 sono da inserirsi correttamente; per quanto concerne gli osservatori, ricoveri e le trincee sui monti Sulder e Collalto, pur essendo già correttamente inseriti si rinvia ad opportune attività di promozione e marketing;
- Comune di Moriago della Battaglia: in quanto ai siti 143, 147 e 148 sono da inserirsi correttamente; per quanto concerne la



torre "Da Camino" e la valorizzazione dell'Isola dei Morti si rinvia ad opportune attività di promozione e marketing;

- Comune di Nervesa della Battaglia

note all'oggetto:

\* n. 158, n. 163;

note alla località:

\* n. 154, n. 163 e n. 167;

note alla tipologia:

\* n. 154, n. 158, n. 160 e n. 161, con conseguente modifica in cartografia;

integrazioni per:

Chiesetta Madonna del Rosario di Bidasio P1, Villa Panigai-Municipio P2, Lapide bollettini di guerra - opere di presa L1, con conseguente redazione della scheda e aggiornamento cartografia;

attrattori da aggiungere: Villa Eros, Area naturalistica Valle delle Tre Fonti con inserimento nella scheda esistente;

- Comune di Pederobba: in quanto gli elementi segnalati sono da inserirsi (Chiesa di San Sebastiano con tipologia S2 e un tratto di trincea "primo percorso"); per quanto concerne l'inserimento della commemorazione nel paragrafo 5.3 "I Riti" si rinvia alle attività di promozione e marketing;

- Comune di Pieve di Soligo: salvo acquisizione di elementi conoscitivi da valorizzare mediante azioni di promozione e marketing;

- Comune di Refrontolo: Antica Osteria al Forno con scheda e aggiornamento cartografia (n. 200), mentre per il complesso di Villa Spada verrà integrata la scheda esistente e i siti attrattori citati saranno valorizzati con le azioni di promozione e marketing;

- Comune di Revine Lago: SP 635 sarà valorizzata con azioni di promozione e marketing;

- Comune di San Pietro di Feletto: in quanto l'elemento segnalato, n. 213, è da inserirsi correttamente nella località Rua di Feletto;

- Comune di Santa Lucia di Piave: si ritiene la costituzione di un museo pertinente ma non immediatamente fruibile; si rimanda, pertanto, ad una successiva fase progettuale a cura dell'Amministrazione Comunale. Per quanto attiene i restanti luoghi segnalati gli stessi saranno valorizzati con le azioni di promozione e marketing;

- Comune di Segusino: da realizzare, eventualmente, con azioni di promozione e marketing;

- Comune di Sernaglia della Battaglia: il n. 143 e n. 147 in quanto gli elementi sono da inserirsi correttamente nel Comune di Sernaglia; al n. 148 verrà tolta la specifica Fontigo; verrà inserito con relativa scheda e collocato in cartografia il Monumento ai Caduti in località Fontigo così pure il Centro di Educazione Ambientale "Media Piave"; per la valorizzazione del nuovo percorso di collegamento tra le Fontane Bianche e l'Isola dei Morti si rinvia ad un maggiore approfondimento con la sua realizzazione;

- Comune di Tarzo: per quanto riguarda il recupero della locomotiva e dei binari si rinvia ad un maggior approfondimento con il Comune di Revine Lago; per quanto concerne gli 8 elementi relativi a manufatti preesistenti la Grande Guerra si rinvia ad ulteriori approfondimenti con l'Amministrazione Comunale di Tarzo;



- Comune di Vittorio Veneto: il n. 259 e il n. 260 saranno inseriti correttamente mentre si provvederà all'inserimento della "Tomba di Camillo de Carlo" località Serravalle e di "Casa Fiorentini - Piazza Giovanni Paolo I" con relative schede;
  - ANAC (Associazione Nazionale Arma di Cavalleria) - Sezione di Treviso: si provvederà all'inserimento mediante azioni di promozione e marketing conglobandolo nella descrizione del Comune di Treviso (osservazione d'ufficio);
- > PARZIALMENTE ACCOGLIBILI in quanto l'obiettivo del progetto è quello di valorizzare le eccellenze storiche purché accessibili al pubblico:
- Comune di Borso del Grappa: il sito pur inserito consente attualmente una breve visita. Solo attraverso interventi di miglioramento la Galleria Vittorio Emanuele III potrà intrattenere più a lungo i visitatori;
  - Comune di Nervesa della Battaglia: ai siti Villa Berti (P2)-Asilo - Monumento ai caduti (S2) e Cippo alla M.O.V.M. Ten. Guido Alessi (L2) pur inseriti vengono riconosciuti gli indicatori rispettivamente P1, S1 e L1 in quanto il primo sito risulta quasi interamente distrutto (resta un muro); il secondo e il terzo non sono facilmente accessibili e, infine, per garantire la coerenza con altre valutazioni effettuate su analoghe situazioni.
- > NON ACCOGLIBILI in quanto non coerenti con gli indicatori scientifici/storici del Piano:
- Comune di Nervesa della Battaglia  
note all'oggetto: n. 169 in quanto il sito si riferisce al sacello "Bavaria ai Suoi caduti" luogo della memoria non particolarmente originale ed artistico, n. 512 in quanto quella utilizzata risulta la dicitura ufficiale come da targhetta in loco;  
note alla tipologia: n. 153 e n. 162, n. 167, 169 (vedi note all'oggetto più sopra riportate) e n. 512;  
integrazioni: Barca da ponte Austro/Ungarica - Santa Croce, Monumento E.A. Mario - Santa Croce, Rotonda Bidasio, Chiesa di Santa Croce perché ricompresi nella scheda n. 154 "Ara medaglia d'oro-Ragazzi del '99";  
attrattori da aggiungere: Grotta di San Girolamo a Bavaria in quanto attrattore già inserito nella scheda "Colonna romana";  
attrattori da eliminare: Cimitero in quanto relativo alla sepoltura di Oreste Battistella autore di importanti pubblicazioni sulla battaglia del Montello con seguente cambio di intestazione della scheda (pertanto la scheda risulta esistente con il n. 159);  
attrattori da rivedere: in quanto non documentati;
  - Comune di Pederobba: al n. 183 la tipologia S3 risulta già di sensibile importanza (la tipologia S1 come richiesto dal Comune risulta di bassa importanza - vedasi legenda);
  - Comune di Refrontolo: Monumento ai caduti, in quanto nell'itinerario non è possibile registrare tutti i segni appartenenti al territorio;
  - Comune di Revine Lago: i due Monumenti ai Caduti e le Lapidi, in quanto nell'itinerario non è possibile registrare tutti i segni appartenenti al territorio;
  - Comune di Silea: inserimento nell'itinerario, in quanto il Comune di Silea non è stato identificato tra gli elementi forti secondo una direzione di percorrenza sud-nord sui quali il 2°



percorso fa leva; non è, inoltre, possibile registrare tutti i segni appartenenti al territorio;

- Comune di Tarzo: Monumento ai caduti, in quanto nell'itinerario non è possibile registrare tutti i segni appartenenti al territorio;
- Comune di Vittorio Veneto: il n. 264 in quanto nella lapide appare la scritta "duce";

Ritenuto di uniformarsi alle proposte degli specialisti esterni come sopra analiticamente riportate;

Ritenuto, pertanto, di modificare - in accoglimento delle succitate osservazioni e precisamente di quelle implicanti modifica delle descrizioni/richiesta di inserimento di nuovi elementi/modifica del tracciato - la banca dati, in atti, relativa all'itinerario n. 1 "I luoghi della Grande Guerra";

Dato atto, che il Gruppo di lavoro interno, ha preso atto delle valutazioni effettuate dagli analisti e in sede di ulteriori riflessioni sull'itinerario ha ritenuto di apportare d'ufficio le seguenti ulteriori modifiche e azioni di promozione:

- Comune di Treviso: si provvederà ad evidenziare l'importanza logistica del Comune Capoluogo mediante azioni di promozione e marketing (vedi nota sintetica in atti);
- Comune di Valdobbiadene: modifica al tracciato includendo il centro storico del Comune stesso;

Ritenuto, infine, di modificare lo stesso tracciato approvato dalla Giunta Provinciale con delibera n. 317/51692/2004 del 29 giugno 2004;

Richiamata, inoltre, l'informativa della Giunta Provinciale del 18 aprile 2006 avente ad oggetto "PTT: Itinerario 'I luoghi della Grande Guerra'. Ridefinizione del 2° percorso. Trasmissione elaborato grafico ai Comuni coinvolti." nella quale veniva precisato che: "L'itinerario "I luoghi della Grande Guerra" è stato, in prima battuta, presentato al territorio in data 2 luglio 2004 con l'obiettivo di raccogliere le osservazioni e/o i contributi tesi a valorizzare i luoghi di battaglia del corso del Piave superando le criticità, verificate anche dal Gruppo di lavoro interno in fase di collaudo, legate al degrado urbanistico e alla scarsa leggibilità del teatro di guerra nonché al venir meno degli indicatori/parametri turistici e urbanistici.

Un secondo incontro si è tenuto a Oderzo l'8 settembre del 2004; nel corso dello stesso l'Assessore di Reparto invitava i Sindaci interessati al 2° percorso (Corso del Piave) a contribuire alla formazione di idee progettuali atte a definire un itinerario maggiormente rappresentativo e ad evidenziare le situazioni più significative del teatro di guerra.

In mancanza di utili contributi per la formazione di un progetto teso a ricreare i collegamenti e le ambientazioni più congeniali e adeguate per rappresentare i luoghi di battaglia del corso del Piave, da parte delle Amministrazioni Comunali coinvolte, con determinazione dirigenziale 791/21208 del 07.03.2005 si è provveduto ad affidare al Gruppo di lavoro, già individuato per la stesura delle analisi, l'incarico di presentare proposte per la realizzazione del 2° percorso e di fornire gli approfondimenti utili alla redazione delle controdeduzioni alle osservazioni pervenute in merito al 1° e il 2° percorso";

Il tracciato elaborato dal Gruppo di lavoro relativo al percorso sud lungo il corso del Piave coinvolge principalmente i



Comuni rivieraschi sui quali insistono evidenze storiche ancora riconoscibili. Rispetto ai 21 Comuni previsti nella prima proposta progettuale (rif. deliberazione di Giunta Provinciale n. 317/51692/2004 del 29.06.2004) la proposta definita include i 12 Comuni che risultano comprendere le località più citate nei documenti storici ufficiali pertinenti il primo conflitto mondiale che sono: Breda di Piave, Cimadolmo, Mareno di Piave, Maserada sul Piave, Monastier, Nervesa della Battaglia, San Biagio di Callalta, San Polo di Piave, Santa Lucia di Piave, Susegana, Vazzola, Zenson di Piave;

Il tracciato individuato rappresenta il compimento storicamente rispettoso e coerente della rete dei percorsi legati al primo conflitto mondiale; lo stesso, vista la vicinanza al litorale, potrà canalizzare i flussi turistici estivi verso il percorso della Grande Guerra che si sviluppa lungo la fascia collinare e pedemontana.

I principali elementi attrattori, dei Comuni interessati dall'itinerario, sono:

- \* Breda di Piave (Monumento ai Ragazzi del '99);
- \* Cimadolmo (Grave di Papadopoli - Monumento ai Caduti);
- \* Mareno di Piave (esclusivamente per il transito per Santa Maria di Piave);
- \* Maserada sul Piave (Monumento della VII Divisione inglese, Museo storico della Grande Guerra);
- \* Monastier (Casa del soldato/Abbazia di Santa Maria del Pero);
- \* Nervesa della Battaglia (Bunker lungo la SS. n. 13);
- \* San Biagio di Callalta (Sacratio militare italiano, Bunker di San Martino);
- \* San Polo di Piave (Villa Papadopoli (Villa Giol), Centro di documentazione);
- \* Santa Lucia di Piave (Scuola bombardieri del Re, arco a ricordo dell'entrata delle truppe italiane);
- \* Susegana (Tempio votivo Ponte della Priula);
- \* Vazzola (Cimitero militare inglese, bunker di Borgo Malanotte);
- \* Zenson di Piave (Monumenti siti nell'ansa del Piave);

Gli elementi forti, secondo una direzione di percorrenza sud - nord, sui quali il 2° percorso fa leva, sono stati identificati nel modo seguente:

- > Fagarè della Battaglia (S.Biagio di Callalta): per l'imponente Ossario che ospita i lacerti di muro con le note scritte propagandistiche e l'unica sepoltura di un americano presente su tutto il fronte (il Tenente Mc Coy). Il sito potrà essere arricchito da elementi didattici e da un possibile innovativo e attraente centro dedicato al modellismo militare tematico;
- > Maserada sul Piave: per il museo locale da vocarsi ad una maggiore specializzazione sul tema delle truppe inglesi ed il forzamento del fiume nell'ottobre del 1918. Va sottolineata la necessità di garantire la fruibilità del museo nonché la necessità di una adeguata assistenza storico/culturale ed un piano di acquisizione di materiali, peraltro recuperabili nelle pertinenze;
- > San Michele di Piave (Cimadolmo): per il giacimento culturale realizzato negli ultimi anni dall'amministrazione Comunale presso le ex scuole elementari. Il materiale, che attualmente non risulta organizzato per l'esposizione, è suscettibile di integrazioni significative ed importanti e potrebbe rappresentare il contenitore destinato a ricevere ed esporre le mostre storiche provinciali redatte a cura del FAST e uscite dal circuito





distributivo. La struttura potrà agevolmente essere messa in relazione con le emergenze limitrofe (Borgo Malanotte, San Polo di Piave, Cimadolmo, Isola di Papadopoli).

I tre poli individuati "spezzano" la percorrenza in tre tappe comode ed interessanti anche per un turismo occasionale, non necessariamente specialistico o di nicchia;

Al fine di definire il tracciato e raccogliere eventuali osservazioni da parte delle Amministrazioni Comunali coinvolte si è promosso un incontro tenutosi il 26 settembre 2006 dove sono stati previsti due tavoli di lavoro distinti: il primo per i Comuni esclusi dall'itinerario (Arcade, Cessalto, Chiarano, Gorgo al Monticano, Motta di Livenza, Oderzo, Ponte di Piave, Salgareda, Spresiano); il secondo per i sopraccitati 12 Comuni coinvolti;

Considerato che l'incontro ha visto le Amministrazioni Comunali condividere l'impostazione progettuale presentata dall'Amministrazione Provinciale per il tramite del vice Presidente che ha presieduto i lavori;

Accertato che in seguito è pervenuta la seguente, unica, osservazione:

- Comune di Mareno di Piave: inserimento nella banca dati del sito "Casa Doimo" in quanto postazione di guerra con relativo bunker;

Visto che l'osservazione è stata sottoposta agli analisti che hanno espresso parere favorevole alla stessa, e ritenuto, pertanto, di modificare, in ACCOGLIMENTO della suddetta osservazione, la banca dati, in atti, relativa all'itinerario "I luoghi della Grande Guerra";

Ritenuto, infine, di modificare lo stesso tracciato approvato dalla Giunta Provinciale con delibera n. 317/51692/2004 del 29 giugno 2004;

Tutto ciò premesso,

### **LA GIUNTA PROVINCIALE**

Visto il parere favorevole espresso dalla Terza Commissione Consiliare permanente nella seduta del 4 marzo 2008;

Dato atto che il presente provvedimento è di competenza della Giunta Provinciale ai sensi dell'art. 48 del D.Lgs. 18.8.2000, n. 267;

Visto il parere di regolarità tecnica espresso dal Responsabile del Servizio interessato, ai sensi dell'art. 49 del D.Lgs. 18.8.2000, n. 267;


Dato atto che il parere in ordine alla regolarità contabile e all'impegno di spesa non è richiesto in quanto l'atto non comporta aumento o diminuzione di entrata, prenotazione o impegno di spesa, non concerne gestione del patrimonio;

Dato atto che il Segretario Generale ritiene che il provvedimento rientri in una attività amministrativa conforme alla Legge, allo Statuto ed ai regolamenti;

Ritenuto, stante l'urgenza, di dichiarare il presente atto immediatamente eseguibile ai sensi dell'art. 134, comma 4, del D.Lgs. 18.8.2000, n. 267, data la necessità di procedere con le azioni successive previste nel progetto PTT;

Con voti unanimi espressi nei modi e nelle forme di legge,

### **D E L I B E R A**



1) di richiamare la premessa narrativa come parte integrante del presente deliberato;

2) di prendere atto delle osservazioni pervenute in merito al tracciato dell'itinerario n. 1 "I luoghi della Grande Guerra" e di esprimersi in merito ad esse in conformità al parere espresso dal Gruppo di lavoro interno nonché dagli specialisti esterni, come in premessa analiticamente descritto;

3) di modificare, conseguentemente, la banca dati - in atti;

4) di adeguare, conseguentemente, anche l'itinerario approvato dalla Giunta Provinciale con deliberazione n. 317/51692/2004 del 29 giugno 2004;

5) di approvare quindi, definitivamente, l'itinerario di cui sopra, come modificato a seguito dell'accoglimento delle osservazioni, graficamente rappresentato dalla mappa itinerario ecomuseale in formato A3 scala 1:100.000, che viene allegata sub A) al presente provvedimento per farne parte integrante e sostanziale;


6) di dare atto che l'adozione del presente provvedimento non comporta oneri immediati a carico del Bilancio Provinciale e che - previa approvazione del quadro economico da parte dell'Amministrazione Provinciale - si procederà con successivi provvedimenti all'impegno delle risorse necessarie per le singole fasi attuative che verranno singolarmente sviluppate;

7) di dare atto che il progetto del PTT confluirà nella programmazione territoriale della Provincia di Treviso e che le analisi prodotte dagli specialisti esterni, integrate sulla scorta delle osservazioni prodotte dal territorio e approvate con il presente provvedimento, ed elaborate dal SITI Provinciale (in forma completa), verranno recepite in tutti gli strumenti di pianificazione urbanistica e territoriale dell'Amministrazione Provinciale stessa; in quella sede - e specificatamente in sede di approvazione del PTCP - si procederà anche alla definitiva approvazione del Piano Territoriale Turistico nella sua interezza, ai sensi di quanto previsto al punto 4 della deliberazione consiliare 60/83030/2003 del 24.11.2003 avente ad oggetto: "Piano Territoriale Turistico. Approvazione schema di Piano";

8) di dichiarare la presente deliberazione, stante l'urgenza, con separata votazione unanime, immediatamente eseguibile ai sensi dell'art. 134, comma 4 del D.Lgs. n. 267/2000 data la necessità di procedere con le azioni successive previste nel progetto PTT.

IL PRESIDENTE  
firmato  
Leonardo Muraro

IL SEGRETARIO  
firmato  
Luigi De Martin



La presente deliberazione è stata pubblicata all'albo pretorio, ove rimarrà affissa per 15 giorni consecutivi, con inizio dal giorno 20/03/2008, nonché comunicata nel giorno stesso ai Capi Gruppo consiliari, a norma dell'art. 125 del D. Lgs. 18.08.2000 n. 267

IL SEGRETARIO GENERALE  
firmato  
L. De Martin

**DELIBERA ESECUTIVA A TERMINI DI LEGGE, 31/03/2008.**

per IL RESPONSABILE DELL' ARCHIVIO  
firmato  
Annalisa Zago



Allegato pareri in testo integrale  
di cui all'art. 49 D.Lgs. 18.8.2000 n. 267

```

=====
Settore.....: E           Promozione del Territorio
Servizio.....: BH          UOA Beni culturali
Unità Operativa.....: 0042      UOA Beni culturali
Ufficio.....: ACUL        Cultura/TempoLibero/ArchFotografico
C.d.R. ....: 0027         Beni culturali

```

PARERE TECNICO (art. 49 D.Lgs. 18.08.2000 n. 267)

! NON RICHIESTO in quanto atto di mero indirizzo

! FAVOREVOLE in ordine alla regolarità tecnica

! NON FAVOREVOLE in ordine alla regolarità tecnica

! NON E' RICHIESTO il parere contabile in quanto:

- non comporta aumento o diminuzione di entrata
- non comporta prenotazione/impegno di spesa
- non concerne gestione del patrimonio

Allegati  SI  NO data 6 marzo 2008 IL FUNZIONARIO RESPONSABILE  
D. MELOCCO

=====

SETTORE RISORSE ECONOMICO FINANZIARIE E PATRIMONIALI

A) PARERE CONTABILE (art. 49 D.Lgs. 18.08.2000 n. 267)

! FAVOREVOLE in ordine alla regolarità contabile  
ed all'impegno di spesa

! NON FAVOREVOLE in ordine alla regolarità contabile  
ed all'impegno di spesa per i seguenti motivi

Accertamento/Impegno ! PRENOTATO(giuridicamente non perfezionato)  
N° \_\_\_\_\_ ! ASSUNTO (giuridicamente perfezionato)

data \_\_\_\_\_ IL FUNZIONARIO RESPONSABILE